



PM - Bussit

25manna

6. – 7.10.2018

Nämä ohjeet ovat tarkoitettu osanottajille ja yleisölle, jotka saapuvat kilpailukeskukseen bussilla.

Bussipysäköinti

Pysäköintialue on kilpailukeskuksen läheisyydessä (etäisyys max 1700 m), koordinaatit:

WGS84 DD (LAT, LONG)

59.4128339, 17.8835857

Opastus pysäköintipaikalle

Kilpailupaikalle saapuminen ensisijaisesti E4:n Turebergin liittymän kautta (risteys 172). Saapumista E18:sta Norrviksvägenin kautta pitää välttää jonojen välttämiseksi.

E4:llä saapuvat

Käänny Turebergin liittymässä (risteys 172) tielle 275 kohti Vällingbyä. Seuraa opasteita (rastilippu tai "25-manna"-kyltit ja nuolet) pysäköintipaikalle.

Katso karttaa sivulla 3.

E18:sella saapuvat

Lännestä saapuville suositellaan seuraavia vaihtoehtoja;

- Käänny Stäketin liittymässä (risteys 152) kohti E4:ä tien 267 kautta. Risteyksessä 174 (Rotebro) käänny kohti Tukholmaa (E4 S). Turebergin liittymässä (risteys 172) käänny tielle 275 kohti Vällingbyä. Seuraa opasteita (rastilippu tai "25-manna"-kyltit ja nuolet) pysäköintipaikalle.
- Jos jatkat E18 Tukholmaan päin, seuraa viitoitusta E4 Stockholm, risteyksessä 171 (Kista) käänny pohjoiseen E4:selle kohti Sundsvallia (E4 N). Jatka pohjoiseen, käänny Turebergin liittymässä (risteys 172) tielle 275 kohti Vällingbyä. Seuraa opasteita (rastilippu tai "25-manna"-kyltit ja nuolet) pysäköintipaikalle.

Norrtäljesta E18:ta etelään ajavat; Rosenkällan liittymässä (risteys 187) seuraa viitoitusta E4 Sundsvall/E18 Oslo tielle 265. Häggvikin liittymässä seuraa E4:sta kohti Tukholmaa (E4 S), käänny Turebergin liittymässä (risteys 172) tielle 275 kohti Vällingbyä. Seuraa opasteita (rastilippu tai "25-manna"-kyltit ja nuolet) pysäköintipaikalle.

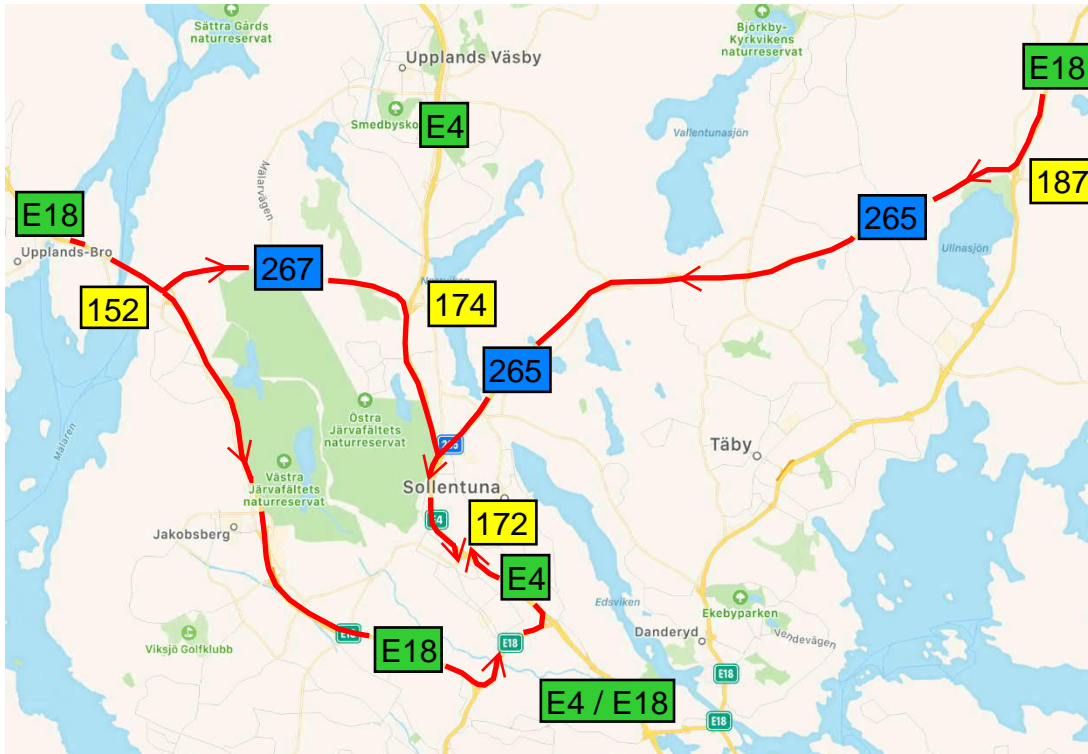
Katso karttaa sivulla 3.

Pysäköintipaikalla

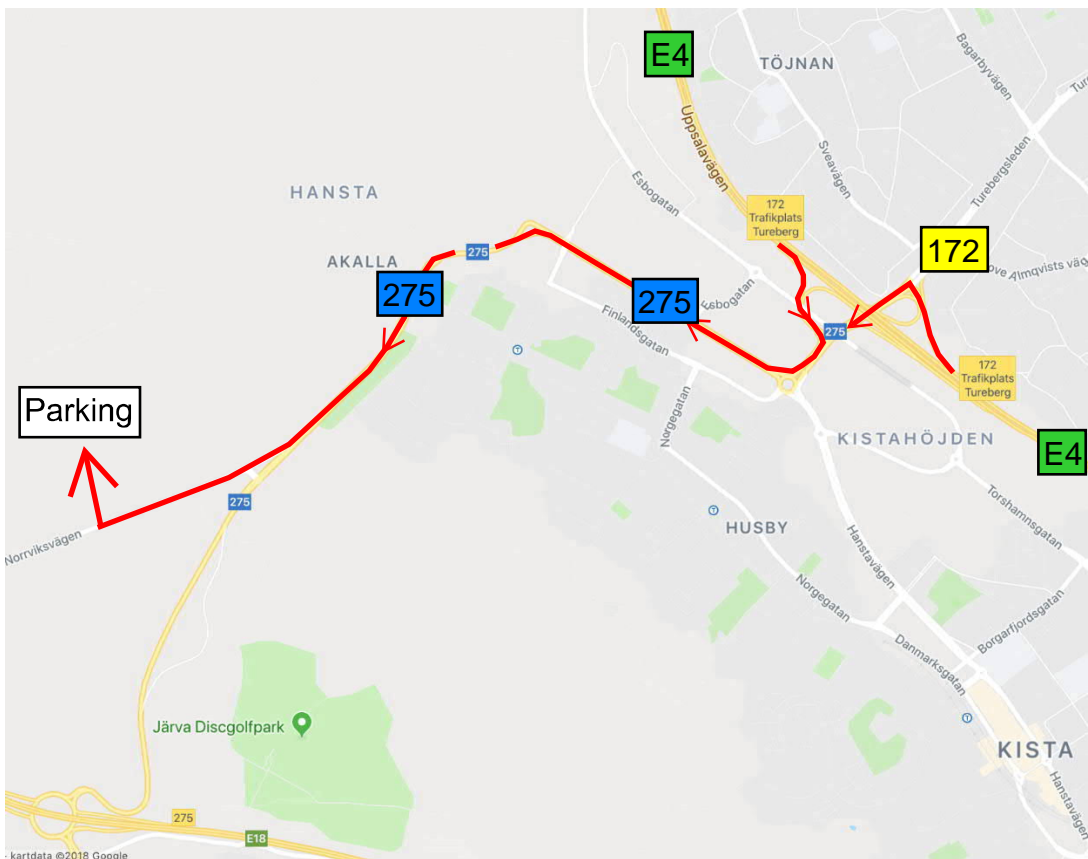
Noudata liikenteenohjaajien ohjeita. Pysäköinti tapahtuu entisellä kiitoradalla. Bussien purku ja lastaus tapahtuu pysäköintipaikalla missä bussi pysäköidään.

Bussit, joita ei pysäköidä vaan ainoastaan tuovat osanottajia ja tulevat myöhemmin hakemaan nämä, ohjataan omalle alueelle, jossa bussien purku ja lastaus tapahtuu. Seuraa viitoitusta ja liikenteenohjaajien ohjeita.

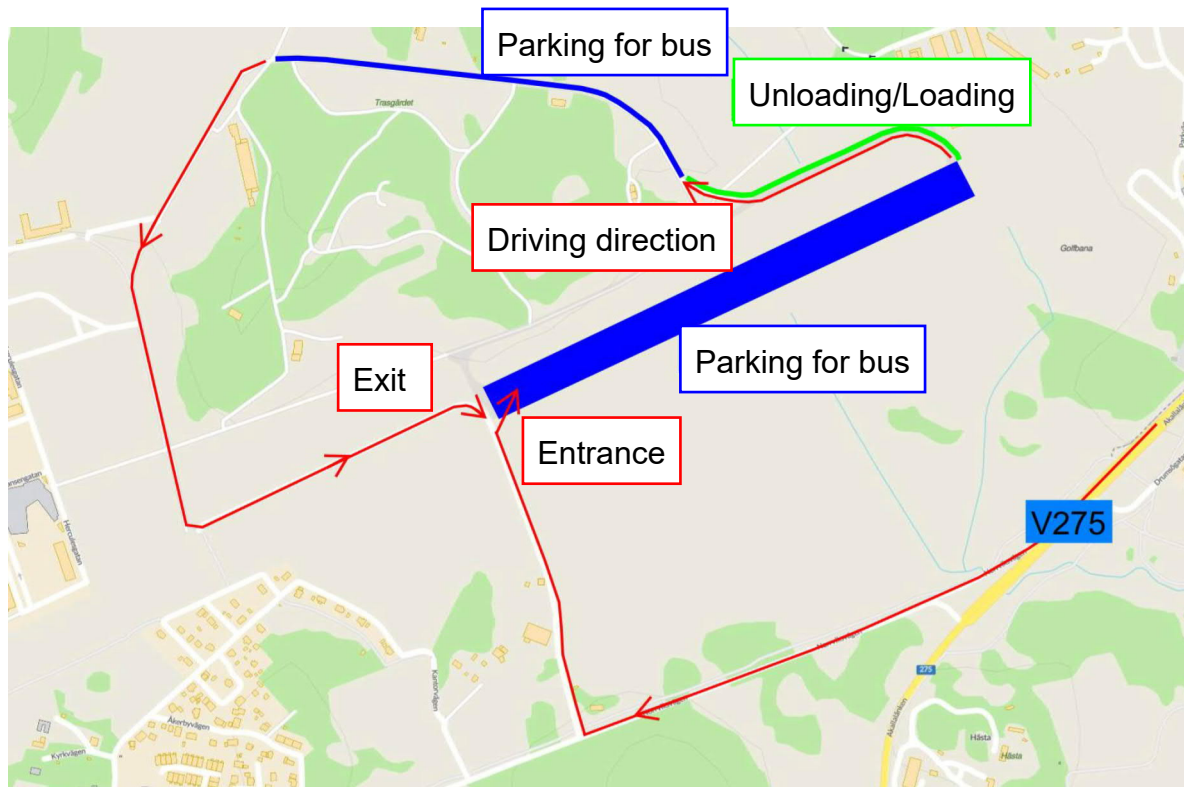
Katso karttaa sivulla 4.



Map, How to drive to intersection Tureberg, exit nr 172 on E4



Map, How to drive from intersection Tureberg, exit nr 172 on E4 to parking



Bussien pysäköintialue ja paikka busseille, jotka ainoastaan purkavat ja lastaavat.

Lisätietoja

www.25manna.se

Sähköposti: trafik@25manna.se

Välkommen till 25manna 2018!

